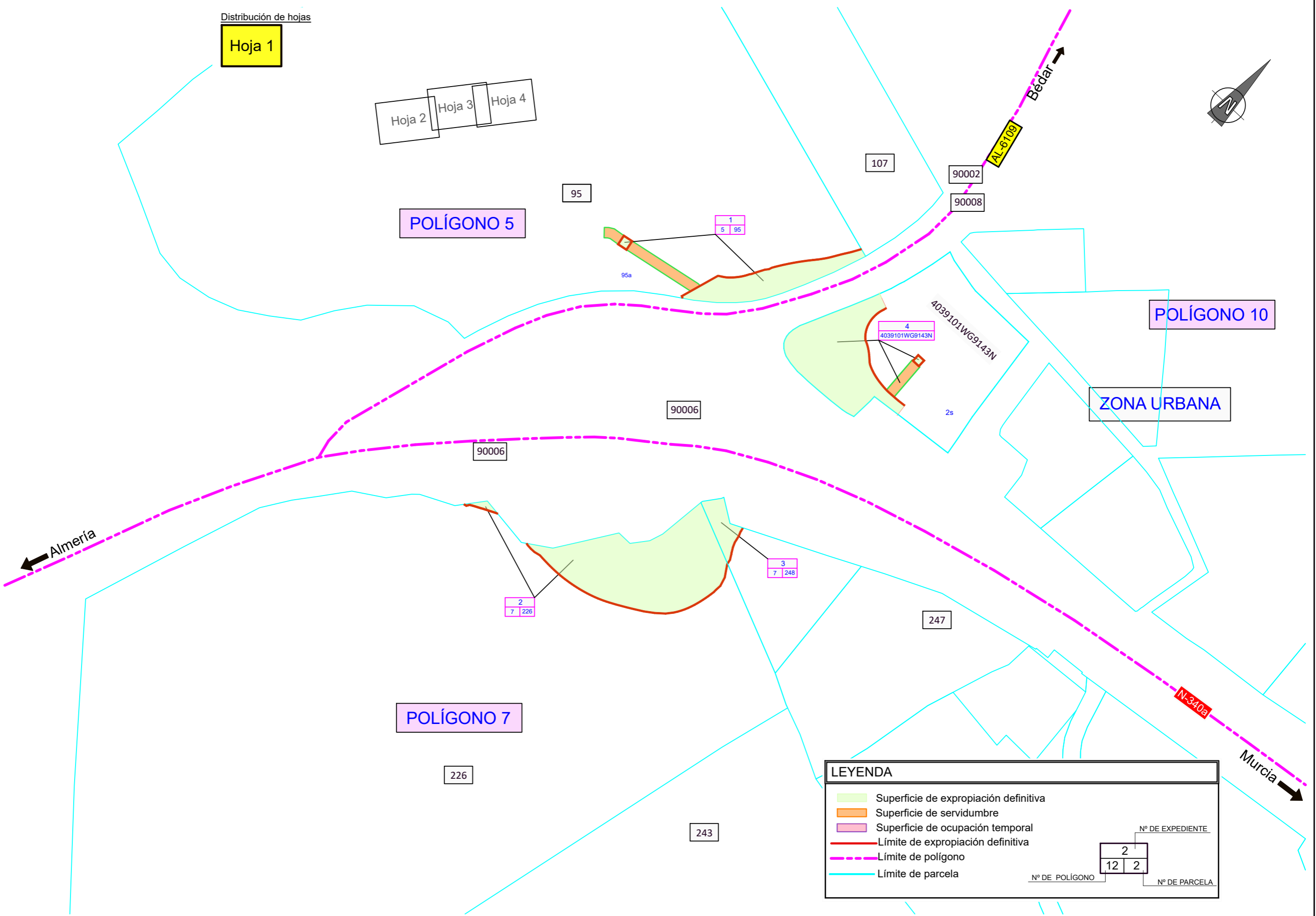


Distribución de hojas

Hoja 1

Hoja 2 Hoja 3 Hoja 4



LEYENDA

- Superficie de expropiación definitiva
- Superficie de servidumbre
- Superficie de ocupación temporal
- Límite de expropiación definitiva
- Límite de polígono
- Límite de parcela

Nº DE EXPEDIENTE	
2	
12	2
Nº DE POLÍGONO	Nº DE PARCELA



SECRETARÍA DE ESTADO DE TRANSPORTES Y MOVILIDAD SOSTENIBLE
 SECRETARÍA GENERAL DE INFRAESTRUCTURAS
 DIRECCIÓN GENERAL DE CARRETERAS
 DEMARCACIÓN DE CARRETERAS DEL ESTADO EN ANDALUCÍA ORIENTAL

ASISTENCIA TÉCNICA:

 Fdo. PABLO REDONDO GARCÍA

EL DIRECTOR DEL PROYECTO:

 Fdo. EDUARDO PÉREZ BUENO

TÍTULO DEL PROYECTO:
 CONSTRUCCIÓN DE TRES GLORIETAS.
 CARRETERA N-340a P.K. 519+450, 520+650 Y 521+150.
 TRAMO: T.M. LOS GALLARDOS.
 PROVINCIA DE ALMERÍA.

CLAVE:
 39-AL-3620
 FECHA:
 MARZO 2026

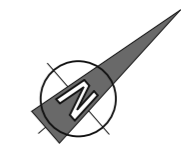
ESCALA:
 1 / 1.000

 FORMATO ORIGINAL DIN A-3

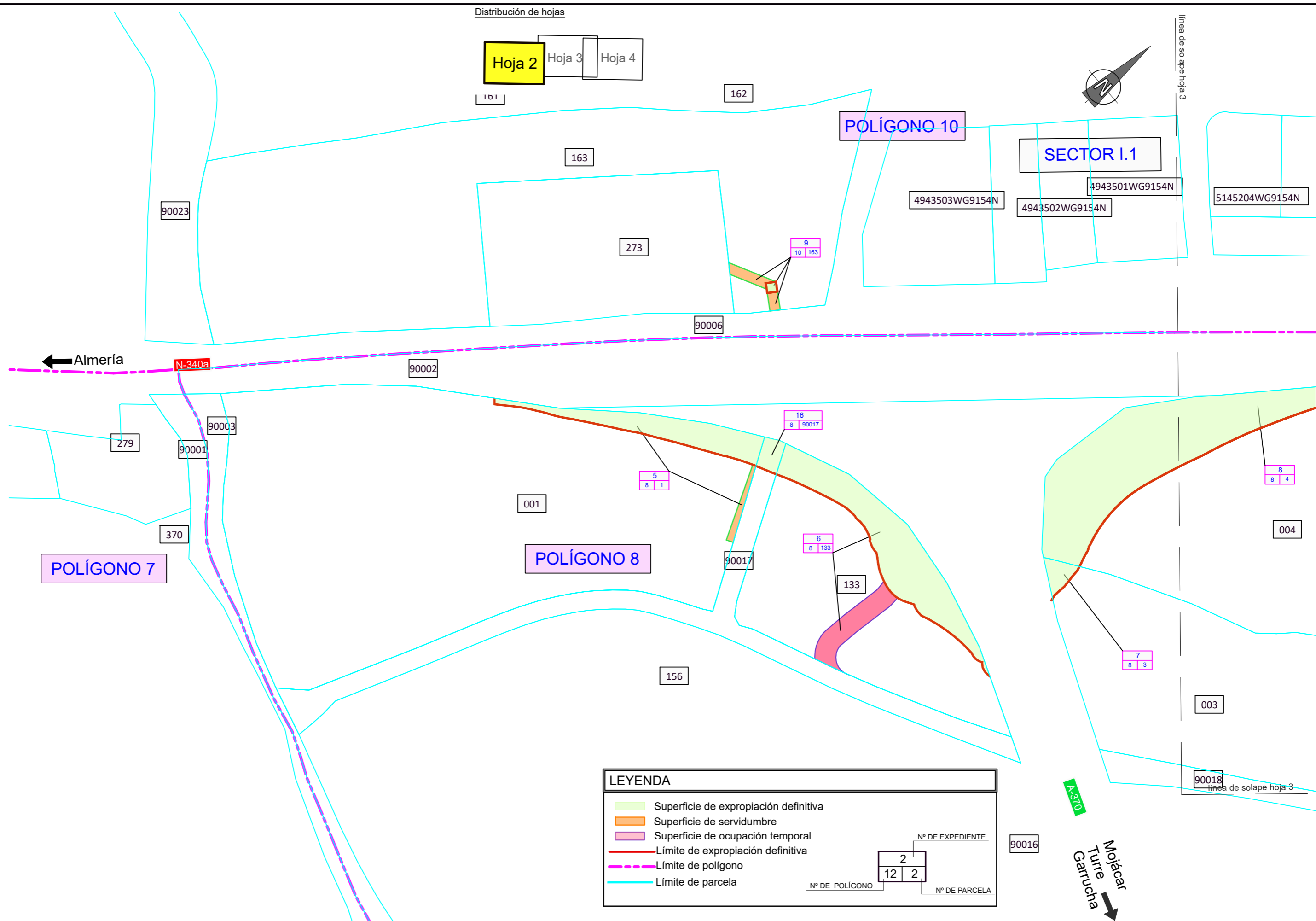
TÍTULO PLANO:
PLANTA EXPROPIACIONES
 NOMBRE DEL FICHERO DIGITAL: 1-Planta Anejo de Expropiaciones

NUMERO DE PLANO:
 HOJA:
 1 de 4

Distribución de hojas



línea de solape hoja 3

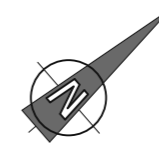
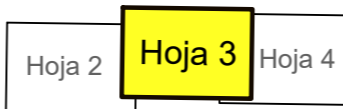


LEYENDA

- Superficie de expropiación definitiva
- Superficie de servidumbre
- Superficie de ocupación temporal
- Límite de expropiación definitiva
- Límite de polígono
- Límite de parcela

Nº DE EXPEDIENTE	
2	2
12	2
Nº DE POLÍGONO	Nº DE PARCELA

Distribución de hojas



línea de solape hoja 4

línea de solape hoja 3

04048A01000175

POLÍGONO 10

SECTOR I.

5145201WG9154N

SECTOR I.1

5145202WG9154N

19
5145201WG9154N

5145204WG9154N

5145203WG9154N

90002

N-340a

90006

8
8 4

004

línea de solape hoja 3

005

10
8 5

POLÍGONO 8

90018

003

90018

LEYENDA

- Superficie de expropiación definitiva
- Superficie de servidumbre
- Superficie de ocupación temporal
- Límite de expropiación definitiva
- Límite de polígono
- Límite de parcela

Nº DE EXPEDIENTE

2	
12	2

Nº DE POLÍGONO Nº DE PARCELA



SECRETARÍA DE ESTADO DE TRANSPORTES Y MOVILIDAD SOSTENIBLE
 SECRETARÍA GENERAL DE INFRAESTRUCTURAS
 DIRECCIÓN GENERAL DE CARRETERAS
 DEMARCACIÓN DE CARRETERAS DEL ESTADO EN ANDALUCÍA ORIENTAL

ASISTENCIA TÉCNICA:

ineco

EL DIRECTOR DEL PROYECTO:

 Fdo. EDUARDO PÉREZ BUENO

TÍTULO DEL PROYECTO:
 CONSTRUCCIÓN DE TRES GLORIETAS.
 CARRETERA N-340a P.K. 519+450, 520+650 Y 521+150.
 TRAMO: T.M. LOS GALLARDOS.
 PROVINCIA DE ALMERÍA.

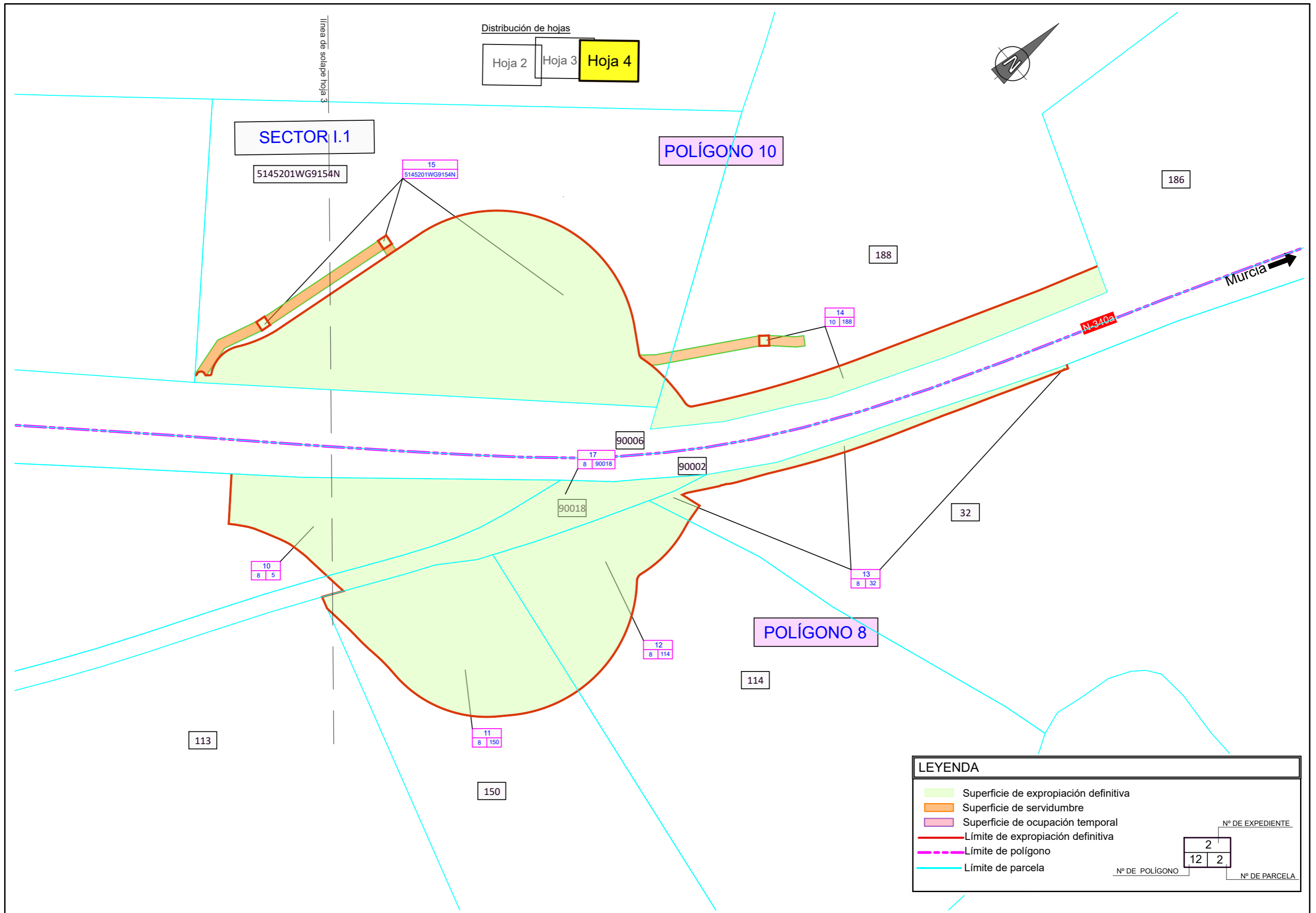
CLAVE:
39-AL-3620
 FECHA:
 MARZO 2026

ESCALA:
 1 / 1.000

 FORMATO ORIGINAL DIN A-3

TÍTULO PLANO:
PLANTA EXPROPIACIONES
 NOMBRE DEL FICHERO DIGITAL: 1-Planta Anejo de Expropiaciones

NUMERO DE PLANO:
 HOJA:
 3 de 4



LEYENDA

- Superficie de expropiación definitiva
- Superficie de servidumbre
- Superficie de ocupación temporal
- Límite de expropiación definitiva
- Límite de polígono
- Límite de parcela

Nº DE EXPEDIENTE	
2	2
12	2
Nº DE POLÍGONO	Nº DE PARCELA